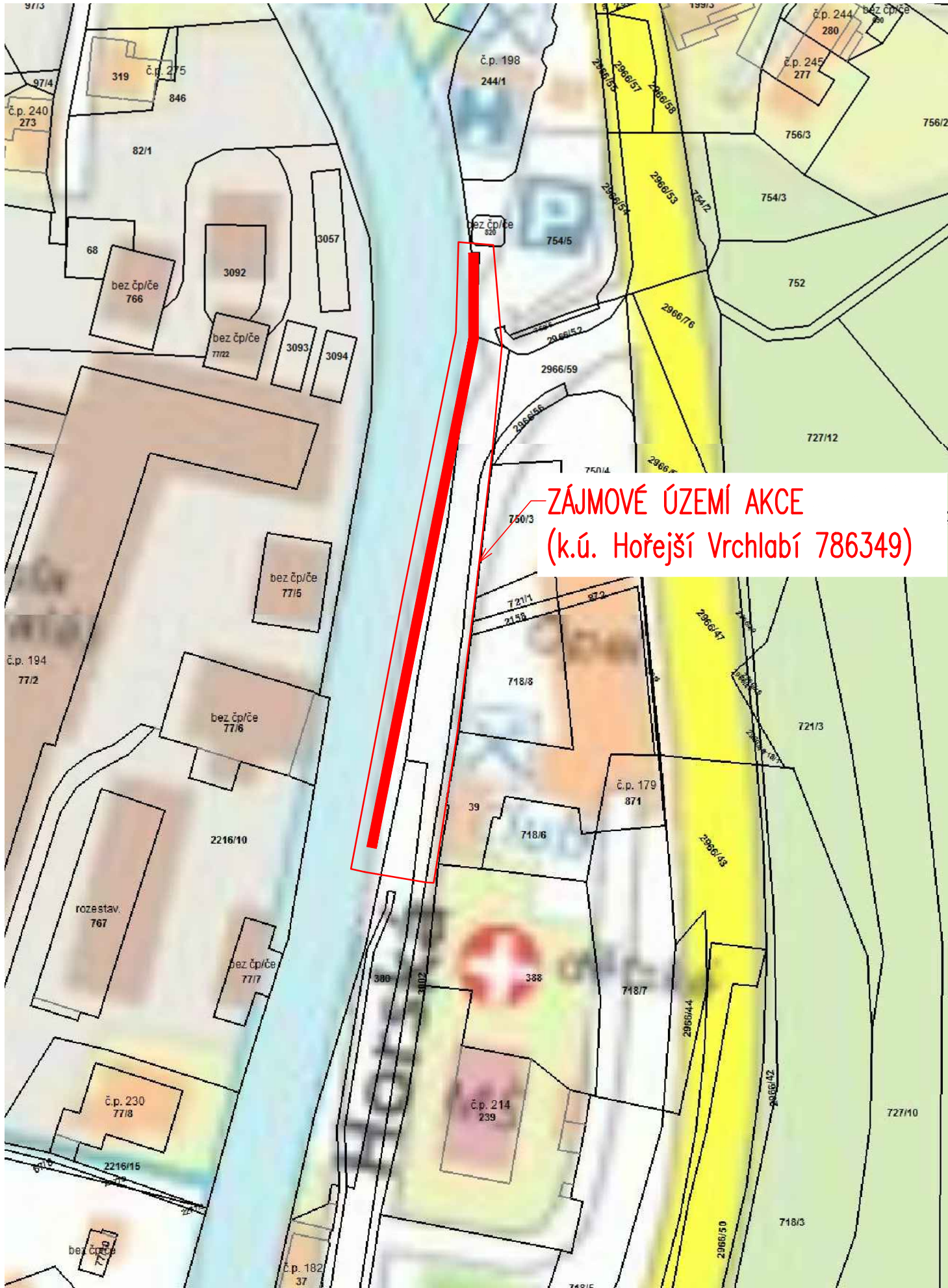
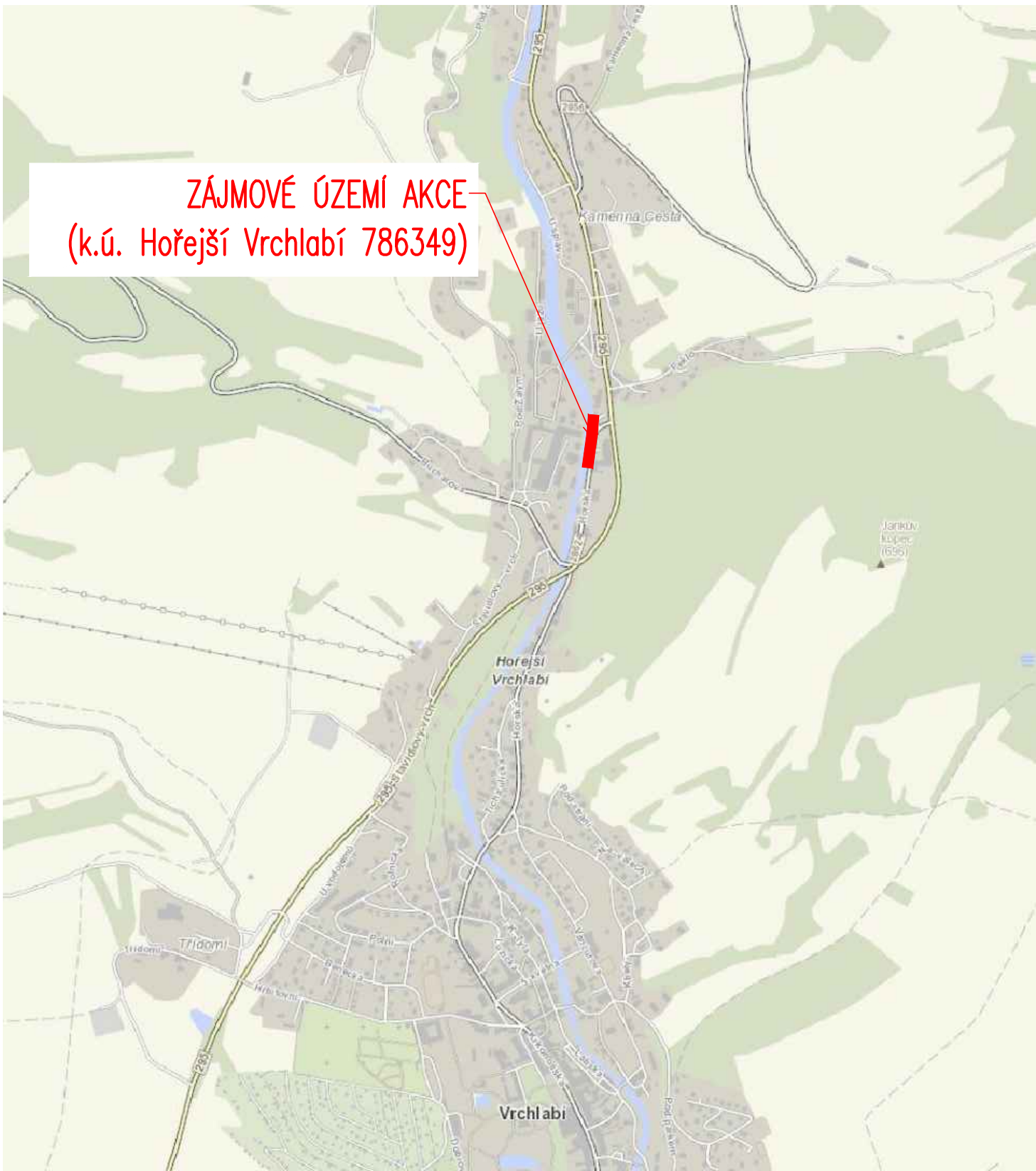


— — PŘEHLEDNÁ MAPA 1: 1000



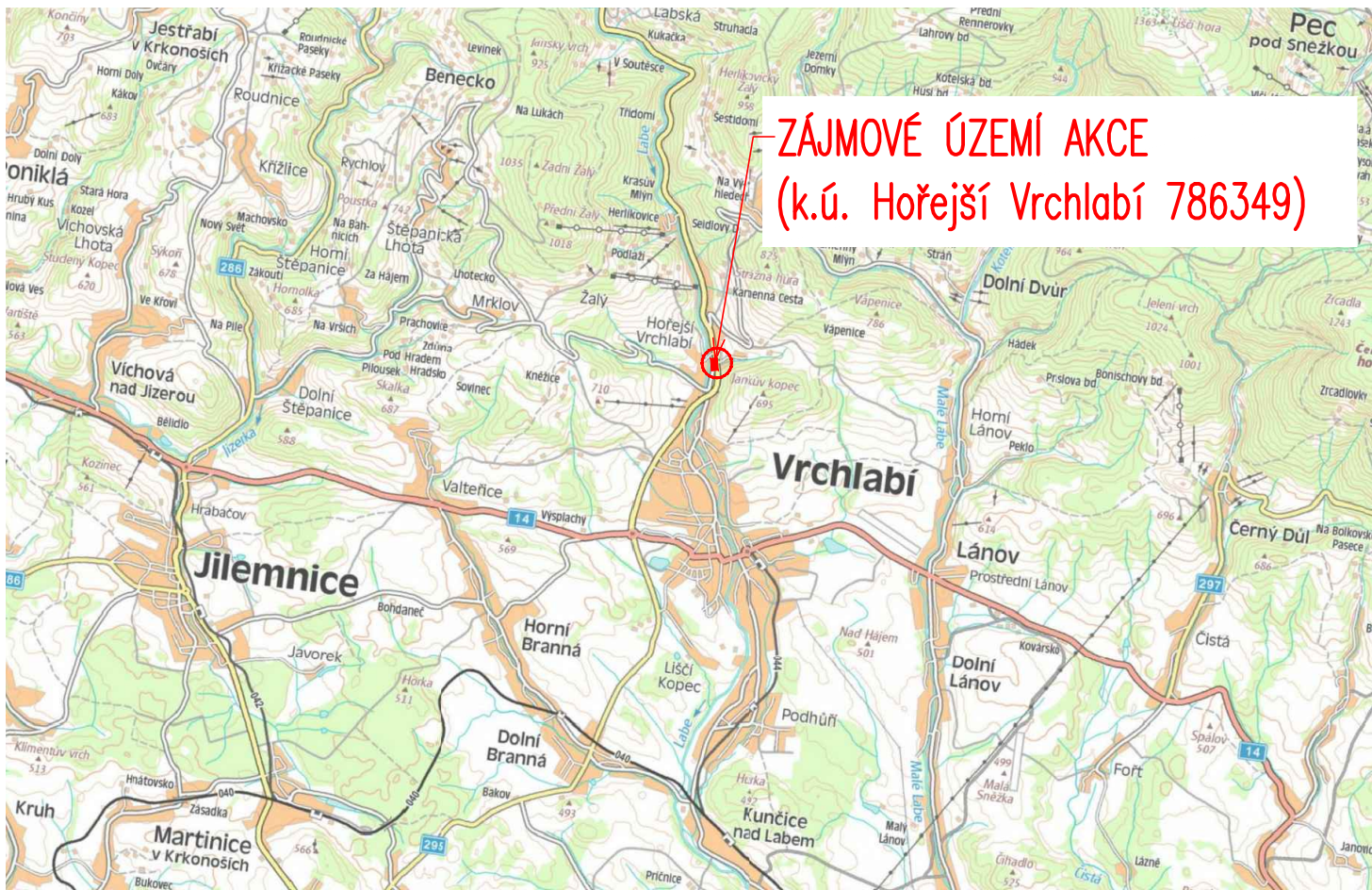
— — PŘEHLEDNÁ MAPA 1: 10 000



— — PŘEHLEDNÁ MAPA 1: 2 500



— — PŘEHLEDNÁ MAPA 1: 50 000



# C. DUR+DSP+PDPS

SOUDRADNICOVÝ SYSTÉM: S-JTSK		<div><div></div><div>MDS PROJEKT</div><div>FÖRSTEROVA 175, 566 01 VYSOKÉ MÝTO EMAIL: MDS@MDSPROJEKT.CZ</div></div>		
VÝŠKOVÝ SYSTÉM: BpV				
KRESLIL:	MILOŠ BEDNÁŘ, DIS.			<div><div></div><div>Bednář</div><div>Jan Bursa</div></div>
ZPRACOVAL:	MILOŠ BEDNÁŘ, DIS.			
TECHNICKÁ KONTROLA:	ING. JAN BURSA			
ZODPOVĚDNÝ PROJEKTANT:	ING. JAN BURSA			
HLAVNÍ PROJEKTANT:	ING. JAN BURSA			
KRAJ: KRÁLOVÉHRADECKÝ	OKRES: TRUTNOV	OBEC: VRCHLABÍ	STUPEŇ: DUR+DSP+PDPS	
INVESTOR: Královéhradecký kraj, Pivovarské náměstí 1245, 500 03 Hradec Králové			ZAK.ČÍSLO: 1668-17-3	
AKCE: III/28624 VRCHLABÍ, OPĚRNÁ ZEĎ V KM 10,460			ARCHIVNÍ ČÍSLO: 1668	
OBJEKT: C. SITUAČNÍ VÝKRESY			DATUM: 01/2018	
OBSAH: PŘEHLEDNÁ SITUACE			FORMÁT: 4 A4	
			MĚŘÍTKO: -	
			ČÍSLO SOUPRAVY: ČÍSLO PŘÍLOHY: C.1.	